

# LATVIJAS REPUBLIKA

## ZEMES ROBEŽU, SITUĀCIJAS UN APGRŪTINĀJUMU PLĀNS

Zemes vienības kadastra apzīmējums: 4488 005 0815

Adrese: Daugavpils raj., Sventes pag., Svente, Daugavpils iela 1A

Zemes kadastrālā uzmērīšana veikta, pamatojoties uz Sventes pagasta padomes 1996.gada 30.oktobra lēmumu Nr.588 "Par zemes piešķiršanu pastāvīgā lietošanā Sventes pagasta pašvaldībai" un Sventes pagasta padomes 2008.gada 22.janvāra lēmumu Nr.9 "Par ventes pagasta pašvaldības lietošanā esošo zemes gabalu sadalīšanu"

Robežas un apvidus objekti uzmērīti 2008.gada 08.augustā

Apgrūtinājumu saraksts:

1.	010907 – stingra režīma aizsargjoslas teritorija ap pazemes ūdens ņemšanas vietu – 0.0102ha – Daugavpils raj. Sventes pagasta padomes 2003.gada 30.decembra lēmums Nr.285 "Par saistošo noteikumu pieņemšana."
2.	04010202 – valsts nozīmes kultūras pieminekļa teritorija (Kaķišu pilskalns) – 0.0660ha – Daugavpils raj. Sventes pagasta padomes 2003.gada 30.decembra lēmums Nr.285 "Par saistošo noteikumu pieņemšana."
3.	04010202 – valsts nozīmes kultūras pieminekļa teritorija Kaķišu Senkapi – 0.0660ha – Daugavpils raj. Sventes pagasta padomes 2003.gada 30.decembra lēmums Nr.285 "Par saistošo noteikumu pieņemšana."
	030603 – "Augšzeme" ainavu aizsardzības zonas teritorija – 2.4636ha – Daugavpils raj. Sventes pagasta padomes 2003.gada 30.decembra lēmums Nr.285 "Par saistošo noteikumu pieņemšana."

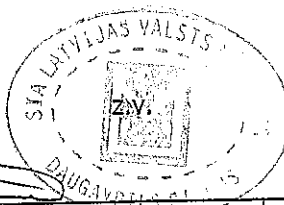
Apgrūtinājumu plāns sastādīts 2008.gada 08.augustā

Plāna mērogs 1:2000

Zemes vienības platība 2.4636 ha

Zemes kadastrālās uzmērīšanas darbus veica VSIA "Latvijas Valsts mērnieks", licence Nr.145 (bez termiņa) izsniegta 16.11.2006, reģ.Nr.40003783960, Strēlnieku iela 1-8, Rīga, LV-1010

Daugavpils birojs, Rīgas iela 18-25, Daugavpils, LV-5401

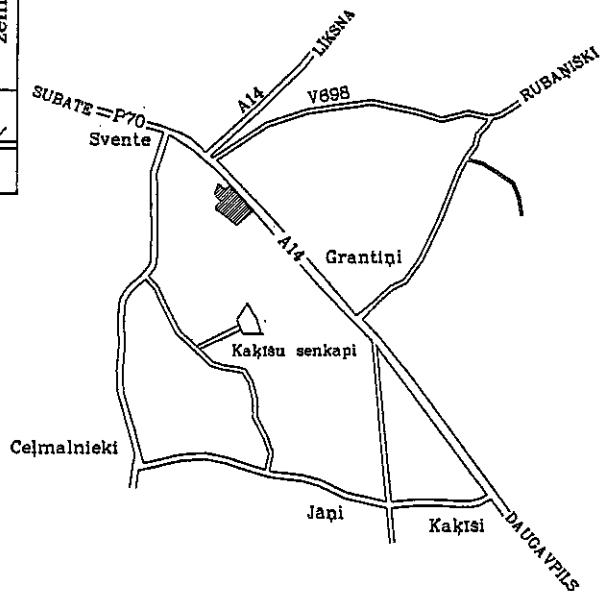


VSIA „Latvijas Valsts mērnieks” Daugavpils biroja vadītājs		Vladislavs Simonovs	03.10.2008.
Mērnieki apliecina, ka zemes kadastrālā uzmērīšana veikta atbilstoši LR Ministru kabineta 2007.gada 20.marta noteikumiem Nr.182 "Noteikumi par nekustamā īpašuma objekta noteikšanu."		Anatolijs Kučma	03.10.2008.
Ierosinātājs ir informēts par Zemes kadastrālās uzmērīšanas laikā veiktajām darbībām, to rezultātiem.		Sventes pagasta pašvaldība	03.10.2008.

*B. B. B.*

Kopplatība ha	zemes lietošanas veidu eksplikācija												
	Lauksaimn. izmant. zeme	tāja skaita				Meži	Krumājumi	Purvi	Zem ūdeņiem	T.sk.		Zem ceļiem	Pārējās zemes
		Aramzeme	Augļu dārzi	Plavas	Ganības					Zem zivju tīkliem	Zem ekām un pagalmiem		
2.4638	-	-	-	-	-	-	-	-	-	-	2.4636	-	-

## ZEMES VIENĪBAS IZVIETOJUMA SHĒMA

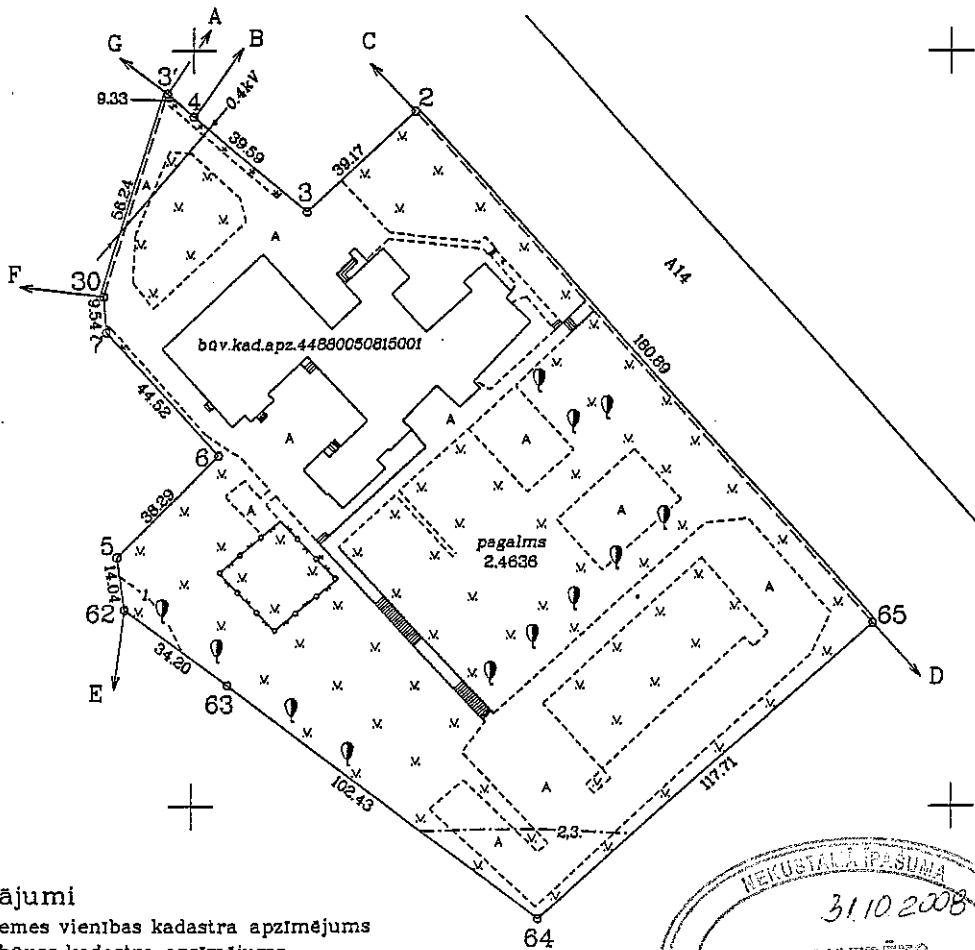


### ZEMES VIENĪBAS ROBEŽPUNKTU KOORDINĀTAS

Nr.	X	Y
3'	197988.51	648792.87
4	197982.45	648799.97
3	197957.31	648830.47
2	197983.77	648859.34
65	197848.38	648979.27
64	197770.10	648891.38
63	197831.92	648809.72
62	197851.84	648781.94
5	197865.75	648779.95
6	197892.73	648807.11
7	197925.34	648776.82
30	197934.85	648776.04

Koordinātu sistēma LKS92 TM  
Mēroga koeficients : 0.999870

z.v.kad.apz.4488 005 0815



### Saīsinājumi

z.v.kad.apz.-zemes vienības kadastra apzīmējums  
būv.kad.apz.-būves kadastra apzīmējums

### ROBEŽOJOŠO ZEMES VIENĪBU SARAKSTS:

No	A	Irdz	B	z.v.kad.apz. 4488 005 0817
	B	"	C	z.v.kad.apz.4488 005 0395
	C	"	D	z.v.kad.apz.4488 005 0569
	D	"	E	z.v.kad.apz. 4488 005 0263
	E	"	F	z.v.kad.apz.4488 005 0678
	F	"	G	z.v.kad.apz.4488 005 0804
	G	"	A	z.v.kad.apz. 4488 005 0384



zemes vienības platība 2.4636ha  
Plāna mērogs 1:2000

Saskaņoja: Sventes pagasta padomes priekšsēdētāja	paraksts	Brigita Vasiļevska	03.10.2008.
Plānu izgatavoja mērnieks		Anatolijs Kučma	05.09.2008.